



ANEXO IX.II - DONA FRANCISCA




DIREITO DE PREEMPÇÃO



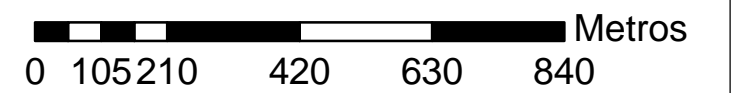
Descrição:

Mapa das zonas com direito de preempção

Legenda:

-  Perímetro Urbano proposto
-  Rede de drenagem
-  Direito de Preempção

Escala Gráfica:



Elaboração:



Projeção Universal Transversa de Mercator
 Origem da Quilometragem UTM: "Equador e Meridiano 51°WGR"
 Acrescidas as constantes 10000Km e 500Km respectivamente Fuso 22S
 Datum Horizontal WGS 84