






Descrição:
Mapa contendo as Zonas Especiais de Interesse Social do município de Dona Francisca

- Legenda:**
-  Limite Urbano proposto
 -  Rede de drenagem
 -  APP
 -  ZEIS



Elaboração:



PLANEJAMENTO AMBIENTAL DA
Quarta Colônia



LABORATÓRIO DE GEOPROCESSAMENTO

DER - CCR - UFSM

Projeção Universal Transversa de Mercator
Origem da Quilometragem UTM: "Equador e Meridiano 51°WGR"
Acrescidas as constantes 10000Km e 500Km respectivamente Fuso 22S
Datum Horizontal WGS 84