






**ANEXO III - DONA FRANCISCA**  
**MAPA POLÍTICO-ADM. URBANO**



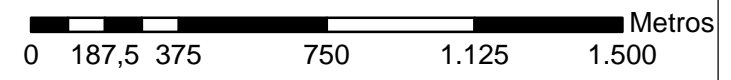
**Descrição:**

Mapa Político-Administrativo Urbano do município de Dona Francisca

**Legenda:**

-  Perímetro Urbano proposto
-  Rede de Drenagem
-  Reservatórios
-  Rio Jacuí
-  Arruamento

**Escala Gráfica:**



**Elaboração:**



Projeção Universal Transversa de Mercator  
 Origem da Quilometragem UTM: "Equador e Meridiano 51°WGR"  
 Acrescidas as constantes 10000Km e 500Km respectivamente Fuso 22S  
 Datum Horizontal WGS 84